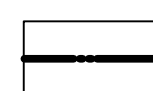


Карта градостроительного зонирования
территории дер. Адщево
Краснослудского сельского поселения



УСЛОВНЫЕ ОБОЗНАЧЕНИЯ

ГРАНИЦЫ



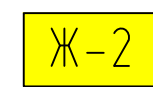
Границы населенных пунктов

ФУНКЦИОНАЛЬНОЕ ЗОНИРОВАНИЕ

Жылые зоны:

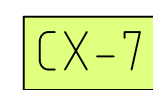


Зона ведения личного подсобного хозяйства

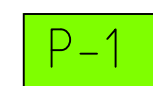


Индивидуальная жилая застройка

Зона сельскохозяйственного использования

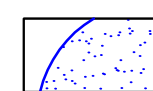


Садоводства и огородничества



Озеленение общего пользования

Иные территории (планировочные ограничения))



Водоохранная зона

Объекты инженерной и транспортной инфраструктуры



Ось улиц, дорог

| | | | | | | | | | |
|------------|----------|--------|--------|-------|------|--|---------------|------|--------|
| | | | | | | 01/12-2013 | | | |
| | | | | | | Пермский край, Добрянский муниципальный район, Краснослудское сельское поселение | | | |
| | | | | | | | | | |
| Изм. | Кол. уч. | Лист | № док. | Подп. | Дата | | | | |
| | | | | | | Правила землепользования и застройки Краснослудского сельского поселения Добрянского муниципального района Пермского края | Стадия | Лист | Листов |
| | | | | | | | ГП | | |
| ГАП | | Катаев | | | | Карта градостроительного зонирования территории дер. Адищево Краснослудского сельского поселения М 1:2000 | 000 "Люцетта" | | |
| Разработал | | Лызова | | | | | | | |
| | | | | | | | | | |